

# Nótulas FAUNÍSTICAS

363

Segunda Serie

Mayo 2023

**AZARA**  
FUNDACIÓN DE HISTORIA NATURAL

**umai** Universidad  
Maimónides

## EVIDENCIAS DE LA CORZUELA PARDA (*Mazama gouazoubira*), EL CONEJO DE LOS PALOS (*Dolichotis salinicola*) Y EL PECARÍ DE COLLAR (*Pecari tajacu*) PARA LA PROVINCIA DE SAN JUAN, ARGENTINA

Francisco Lucero<sup>1</sup>

<sup>1</sup>Ruta provincial N° 319 S/N, Cienaguita (5431), departamento Sarmiento, provincia de San Juan.  
Correo electrónico: francilucero@hotmail.com

**RESUMEN.** Se comenta en este artículo las observaciones de tres mamíferos escasamente representados en la bibliografía para la provincia de San Juan, aunque se encuentran presentes en los comentarios de pobladores locales, presentándose evidencias de la corzuela parda (*Mazama gouazoubira*), el conejo de los palos (*Dolichotis salinicola*) y el pecarí de collar (*Pecari tajacu*).

**ABSTRACT. EVIDENCE OF THE BROWN BROCKET DEER (*Mazama gouazoubira*), CHACOAN CAVY (*Dolichotis salinicola*) AND COLLARED PECCARY (*Pecari tajacu*) FOR THE PROVINCE OF SAN JUAN, ARGENTINA.** This article discusses the observations of three mammals scarcely represented in the literature for the province of San Juan, although they are present in the comments of local inhabitants, presenting evidence of the brown brocket deer (*Mazama gouazoubira*), the chacoan cavy (*Dolichotis salinicola*) and the collared peccary (*Pecari tajacu*).

### INTRODUCCIÓN

El conocimiento en la provincia de San Juan sobre los tres mamíferos mencionados en este trabajo es escaso. Si bien los pobladores locales conocen de su presencia, han escuchado relatos o bien cazaron o supieron de otras personas que han cazado en cierta ocasión algunos ejemplares, ello no se ve reflejado en publicaciones científicas con mayores detalles. En tanto, en guías o listados nacionales no se mencionan o se mapean en determinados casos sin evidencias. Para la corzuela parda y el conejo de los palos, son las primeras menciones con evidencias documentadas para la provincia y para el pecarí de collar son los primeros registros en Guanacache, San Juan. Además, se incluyen observaciones de sitios dispersos en un amplio territorio de Valle Fértil comu-

nicados por pobladores locales de nuestra confianza, lo que nos amplía el conocimiento en la distribución de estas especies. Estos datos se ubican en un Mapa demostrándose, además, la dispersión y la subobservación de estos mamíferos en la provincia de San Juan.

*Mazama gouazoubira* se distribuye en Argentina por las provincias de Jujuy, Salta, Formosa, Tucumán, Santiago del Estero, Chaco, Misiones, Corrientes, centro-este de Catamarca y La Rioja, centro-norte de Córdoba, Santa Fe y Entre Ríos, norte de San Luis (Canevari y Vaccaro, 2007; Parera, 2018; Juliá *et al.*, 2019). Parera (2018) agrega un signo de interrogación sobre San Juan, en tanto, Chebez (2009) menciona además que no pudo obtener evidencias de versiones para las provincias de San Juan y Mendoza. Para San Juan existen menciones antiguas en una impecable publicación sobre temas

en general de la provincia, donde es mencionada como sachacabra (*Cervus rufus*) habitando los campos pastosos de Valle Fértil, siendo desconocida para el resto del territorio provincial (Igarzábal, 1873). Para el año 1998 nada se sabía de la corzuela parda y se sugería como extinta en San Juan (Haene, 1998).

*Dolichotis salinicola* se distribuye en Argentina por las provincias de Catamarca, Chaco, Córdoba, Formosa, Jujuy, Salta, La Rioja, Tucumán y Santiago del Estero (Mora y Ojeda, 2019) y San Luis (Nellar, 2011). Para San Juan, Chebez (2009) solo comenta “*sabemos de su presencia en el departamento Valle Fértil*”. Ha sido mencionada (Subsecretaría de Medio Ambiente, 2010) y mapeada (Mora y Ojeda, 2019) para Valle Fértil aunque no existen evidencias concretas como tampoco sitios puntuales de observación documentados.

*Pecari tajacu* se distribuye en Argentina por las siguientes provincias: Jujuy, Salta, Formosa, Misiones, Catamarca, Tucumán, Córdoba, La Rioja, Santa Fe, Misiones, Santiago del Estero, San Luis, Mendoza, San Juan. Para Corrientes se lo está reinsertando al parecer exitosamente. Para San Juan, Igarzábal (1873) lo señala como sólo conocido para el departamento Valle Fértil mencionando lo siguiente: “*se lo caza con fusil, su carne es excelente y podría domesticarse porque es más dócil que el cerdo común*”. Si bien la especie se menciona y mapea para San Juan, resulta una distribu-

ción demasiado extendida en su área occidental (Camino *et al.*, 2019). Conocemos solamente las evidencias documentadas para Ischigualasto (Ontiveros, 2020) y anteriormente se conocía un ejemplar domesticado en el Bajo Las Tumanas que permanecía junto a los animales de granja en un puesto localizado a orillas de la Ruta Provincial N° 510.


## RESULTADOS

### Corzuela parda (*Mazama gouazoubira*)

Entre los años 2010 y 2022 distintos comentarios de pobladores fortalecieron la idea de que la especie podría estar frecuentando serranías, bosques y montes de Valle Fértil, pero nunca se lograron obtener evidencias por parte del autor de esta nota en sus viajes por escasos días en búsquedas ornitológicas a la zona. Diversas versiones de pobladores sugieren los siguientes sitios de distribución: Los Bretes (11), La Majadita (10), Baldes de Las Chilcas (9), ruta 510 entre Las Tumanas (13) y San Agustín, bajo Quimilo (12), Baldes del Norte (7), Pan de Azúcar (4), Bajo Astica (17). Recientemente se recibió el dato de observaciones hacia el sur de la localidad de Marayes en cercanías al cerro Guayaguás (18), incluso en el año 2013 supimos de una hembra con cría en las inmediaciones de la Laguna del Toro, departamento Sarmiento (19), dato del que no logramos evidencias concretas. El 29 de mayo de 2022 se observó por escasos segundos un macho adulto a la vera de un camino vecinal transitando por una hondonada, sitio próximo a Baldes del Norte. Luego el ejemplar trepó una barranca por un sendero marcado por el tránsito de



**Foto 1.** Ejemplar de corzuela parda (*Mazama gouazoubira*) hallada el 29 de mayo de 2022 a la vera de un camino vecinal, en un sitio cercano a Baldes del Norte, Valle Fértil, San Juan. Foto: Francisco Lucero.



**Foto 2.** Vista lateral del ejemplar de corzuela parda (*Mazama gouazoubira*) hallada el 29 de mayo de 2022 a la vera de un camino vecinal, punto cercano a Baldes del Norte, Valle Fértil, San Juan. Foto: Francisco Lucero.

animales perdiéndose entre el monte, pero se alcanzó a registrarlos de forma fotográfica (Fotos 1 y 2). El sitio del hallazgo se encuentra a escasos kilómetros de la villa de San Agustín, en un área de bosque chaqueño, con vertientes y áreas próximas de cultivos de olivos en las siguientes coordenadas geográficas (30° 36'05'' S 67° 25'55'' O) 838 m s.n.m. Estas son las primeras evidencias documentadas de la corzuela parda para la provincia de San Juan.

### Conejo de los palos (*Dolichotis salinicola*)

El material fotográfico expuesto en esta nota se realizó el 8 de marzo de 2011 a escasos kilómetros de la localidad de Usno en las siguientes coordenadas geográficas: 30° 32'51'' S 67° 34'24'' O, a 1.002 m s.n.m. Se trata de una hembra adulta con una pequeña cría (Foto 3). El ambiente es un bosque chaqueño seco a orillas de un arroyo, con predominancia de tallas y algarrobos. La participación de pobladores en la encuesta correspondiente al conejo de los palos nos brindó los siguientes sitios y localidades: alrededores de Usno (6), Loma Negra (3), Balde del Rosario (2), camino de Colonia de los Valencianos (8), Chucuma (15), Baldes del Norte (7), Bajo Astica (17).

### Pecarí de collar (*Pecari tajacu*)

El hallazgo que presentamos ocurrió en el extremo noroeste del sitio RAMSAR Lagunas de Guanacache, del Desaguadero y del Bebedero, precisamente en el límite entre las provincias de San Juan y Mendoza. En horas de la mañana del día 17 de febrero de 2010, a orillas de la Laguna Seca ubicada en los límites entre las provincias de San Juan y Mendoza, en cercanías del puesto del señor Jurado, criadores de cabras y cerdos observan y persiguen a una pareja de pecarí de collar que se encontraban abrevando a orillas de la laguna, acorralando con perros a la hembra, hasta lograr enlazarla.

En la lucha con los perros la hembra de pecarí de collar sufrió mordidas y magulladuras por parte de aquellos aunque logró asestar un considerable corte a un costado del cuello a un perro galgo propiedad del criador. El pecarí macho logró huir del acoso y fue perseguido hasta las proximidades del cauce viejo del río San Juan donde se escabulló y se perdió entre la vegetación compuesta de un arbusto exótico, el tamarisco (*Tamarix gallica*) y además del matorral autóctono de jarillas (*Larrea* sp.), algarrobos dulces (*Prosopis flexuosa*), chañares (*Geoffroea decorticans*) y atamisques (*Capparis atamisquea*) entre otras especies vegetales.



**Foto 3.** Adulto y cría de conejo de los palos (*Dolichotis salinicola*) observados el 8 de marzo de 2011 en un área próxima a la localidad de Usno. Foto: Francisco Lucero.

En horas de la tarde del mismo 17 de febrero de 2010, el autor a raíz del relato recibido, llega al puesto del señor Jurado (32° 09'00" S, 68° 28'18" O, a 545 m s.n.m.), con el afán de confirmar los dichos, encontrándose con la hembra de pecarí de collar ya muerta, debido a que las heridas sufridas tras la caza con perros la habían dejado en un estado de salud deplorable, decidiendo el puestero su sacrificio y aprovechamiento de la carne del desafortunado ejemplar. Según el relato de los cazado-



**Foto 4.** Cuero de pecarí de collar (*Pecari tajacu*) cazado el 17 de febrero de 2010 en cercanías del puesto Jurado en el distrito Las Lagunas, departamento Sarmiento, provincia de San Juan. Foto: Francisco Lucero.

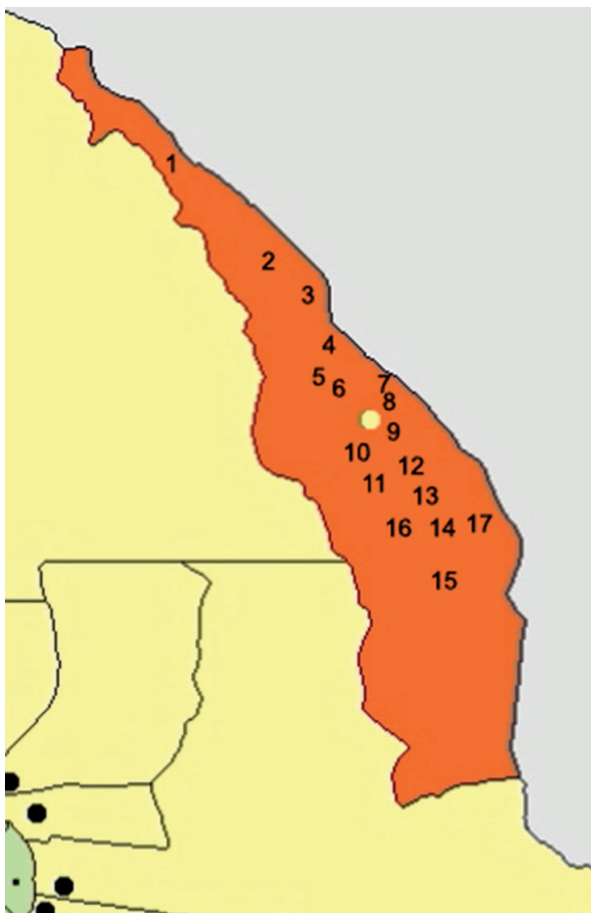
res, el objetivo consistía en domesticar a la hembra y cruzarla con cerdos domésticos. El cuero fue cosido y relleno para darle forma como se observan en las Fotos 4 y 5. Luego de un tiempo, más precisamente en el mes de octubre de 2011 en conversación con el señor Díaz, otro criador de cabras y cerdos del puesto El Tamarindo, localizado en el distrito Las Lagunas, departamento Sarmiento, provincia de San Juan (32° 06'55" S, 68° 19'41" O, a 542 m s.n.m.), le comenta a este autor la observación de una hembra de chanco de monte (*Pecari tajacu*) con dos o tres crías sorprendida en una plantación de alfalfa en proximidades a la Laguna del Toro, en el departamento Sarmiento, provincia de San Juan (32° 05'19" S, 68° 21'15" O, a 542 m s.n.m.). Estas evidencias y menciones ocurren en el extremo noroccidental de distribución en Mendoza y el área suroccidental en San Juan del pecarí de collar donde resulta una especie muy rara y acosada. Recientemente nos enviaron un comentario y las evidencias de un ejemplar de pecarí de collar atropellado en la Ruta Provincial N° 510 a 5 km hacia el sur de la localidad de San Agustín, en Valle Fértil, el 20 de junio de 2022 (evidencias de Pablo Vitale) (Foto 6). Los sitios de observación comentados por los pobladores son los siguientes: Turbante (5), Usno (6), Baldes del Norte (7), Pan de Azúcar (4), Baldes del Rosario (9), Colonia Los Valencianos (8), La Majadita (10), Las Tumanas (13), Sierras de Elizondo (16), Astica (14), Bajo Astica (17), Chucuma (15) y Bajo Quimilo (12).



**Foto 5.** Vista lateral del cuero de pecarí de collar (*Pecari tajacu*), preparado en el puesto Jurado, departamento Sarmiento, provincia de San Juan. Foto: Francisco Lucero.

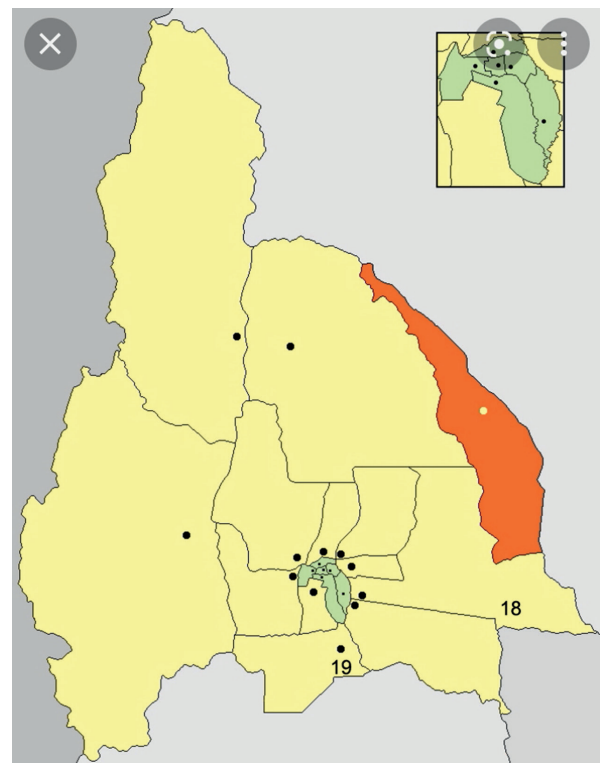


**Foto 6.** Ejemplar atropellado de pecarí de collar (*Pecari tajacu*) en la ruta 510 a 5 km hacia el sur de la localidad de San Agustín, departamento Valle Fértile, el 20 de junio de 2022. Foto: Pablo Vitale.



**Mapa 1.** Mapa del departamento Valle Fértile donde son señalados y numerados los puntos de hallazgo mencionados en el texto de las tres especies tratadas, estas son la corzuela parda, el conejo de los palos y el pecarí de collar. Sitios de observación. 1: Ischigualasto; 2: Baldes del Rosario; 3: Loma Negra; 4: Pan de Azúcar; 5: El Turbante; 6: Usno; 7: Baldes del Norte; 8: Colonia Los Valencianos; 9: Balde de Las Chilcas; 10: La Majadita; 11: Los Bretes; 12: Bajo Quimilo; 13: Las Tumanas; 14: Astica; 15: Chucuma; 16: Sierra de Elizondo y 17: Bajo Astica.

Las evidencias y observaciones volcadas en este escrito, manifiestan el escaso conocimiento de estos mamíferos distribuidos en la provincia de San Juan. Para las tres especies tratadas (corzuela parda, conejo de los palos y pecarí de collar) el oriente provincial (precisamente en los departamentos de Valle Fértile y Caucete) se presentan como las únicas manifestaciones del Chaco Serrano y Chaco Seco, y con ellos los últimos reductos de las poblaciones de estos mamíferos en San Juan, aunque en menor medida se encuentran también incursionando en el ecotono y en la propia ecorregión del Desierto del Monte. La fuerte presencia en el conocimiento popular actual nos podría estar demostrando un aumento en las poblaciones naturales. Además, el resultado de las encuestas nos indica que, si bien la corzuela parda es una especie poco frecuente, probablemente esté en aumento poblacional, prefiriendo áreas boscosas y quebradas y observándose incursiones en áreas de cultivos y olivares. El conejo de los palos es bastante común y numeroso por todo el llano, próximo a poblados, puestos y áreas cultivadas, en tanto el pecarí de collar es una especie habitual, pero no abundante y que sufre cierta presión de caza y está expuesto a atropellamientos. El esfuerzo en el control de la caza ilegal, la educación ambiental, la protección del bosque autóctono y el manejo sustentable de campos privados nos ilusionan para que la Reserva Natural de Valle Fértile sea un muy buen ejemplo



**Mapa 2.** Mapa de la provincia de San Juan donde se señala el punto 18 (Guayaguás) donde se observó un ejemplar de corzuela parda y punto 19 (puesto Jurado, puesto Tamarindo y Laguna del Toro), donde se le dio caza al ejemplar de pecarí de collar mencionado en el escrito.

de la convivencia en un medio ambiente sustentable, aunque miramos con cierta preocupación la expansión ganadera y el cambio de uso de suelo en áreas que estas especies ocupan.

#### AGRADECIMIENTOS

Agradezco a los distintos colaboradores que brindaron información muy importante para este trabajo de campo. Ellos son: los señores Jurado y Antonio Díaz del departamento Sarmiento. Al señor Pablo Vitale quién colaboró con el dato y fotografía del pecarí de collar y con la encuesta a los pobladores de distintos puntos de Valle Fértil, en el llano y sus serranías, ellos son los señores: Omar Cuenca, Ricardo Villanova, Juan Cuenca, Luis Fernández, Rubén Fernández y Ceferino Díaz.

#### BIBLIOGRAFÍA

- CAMINO, M., S. CIRIGNOLI, D. VARELA, F. BARRI, G. APRILE, M. E. PERIAGO, S. DE BUSTOS, V. A. QUIROGA, R. M. TORRES y S. DI MARTINO. 2019.** *Pecari tajacu*. En: SAYDS y SAREM (EDS.). Categorización 2019 de los mamíferos de Argentina según su riesgo de extinción. Lista Roja de los mamíferos de Argentina. Versión digital: <http://cma.sarem.org.ar>.
- CANEVARI, M. y O. VACCARO. 2007.** Guía de mamíferos del sur de América del Sur. Editorial L.O.L.A, 413 páginas. Buenos Aires.
- CHEBEZ, J. C. 2009.** Otros que se van. Fauna argentina amenazada. Editorial Albatros, Buenos Aires. 552 págs.
- JULIÁ, J. P., D. VARELA, M. E. PERIAGO, S. CIRIGNOLI, N. MUZZACHIODI, M. CAMINO, F. BARRI, M. E. IEZZI y S. DE BUSTOS. 2019.** *Mazama gouazoubira*. En: SAYDS y SAREM (EDS.). Categorización 2019 de los mamíferos de Argentina según su riesgo de extinción. Lista Roja de los mamíferos de Argentina. Versión digital: <http://cma.sarem.org.ar>.
- HAENE, E. 1998.** Las aves de jaula de Valle Fértil. Conservando la Naturaleza. Centro Naturalistas Sanjuaninos, p. 3 - 15. San Juan, Argentina.
- IGARZABAL, R. S. 1873.** La provincia de San Juan en la Exposición de Córdoba. Geografía y Estadística. Buenos Aires. 400 páginas.
- MORA, M. S. y A. A. OJEDA. 2019.** *Dolichotis salinicola*. En: SAYDS y SAREM (EDS.). Categorización 2019 de los mamíferos de Argentina según su riesgo de extinción. Lista Roja de los mamíferos de Argentina. Versión digital: <http://cma.sarem.org.ar>.
- NELLAR, M. M. 2011.** Conservación de la Naturaleza en la provincia de San Luis. Especies silvestres amenazadas de extinción. 1ª ed. Museo de Ciencias Naturales e Investigaciones Ornitológicas "Guillermo E. Hudson", San Luis.
- ONTIVEROS, Y., F. M. CAPPÀ, C. M. CAMPOS y S. M. GIANNONI. 2020.** Confirmación de la presencia de pecarí de collar (*Pecari tajacu*) en el Parque Provincial Ischigualasto (San Juan, República Argentina). Notas Sobre Mamíferos Sudamericanos, 2. <https://doi.org/10.31687/saremNMS.2020.0.10>
- PARERA, A. 2018.** Los mamíferos de la Argentina y la región austral de Sudamérica. Segunda edición mejorada. Mercedes. 464 págs.
- SUBSECRETARÍA DE MEDIO AMBIENTE. 2010.** Áreas Naturales Protegidas: Provincia de San Juan. 1ª Ed. Gobierno de la provincia de San Juan. 176 páginas.